

彼得罗瓦拉丁要塞

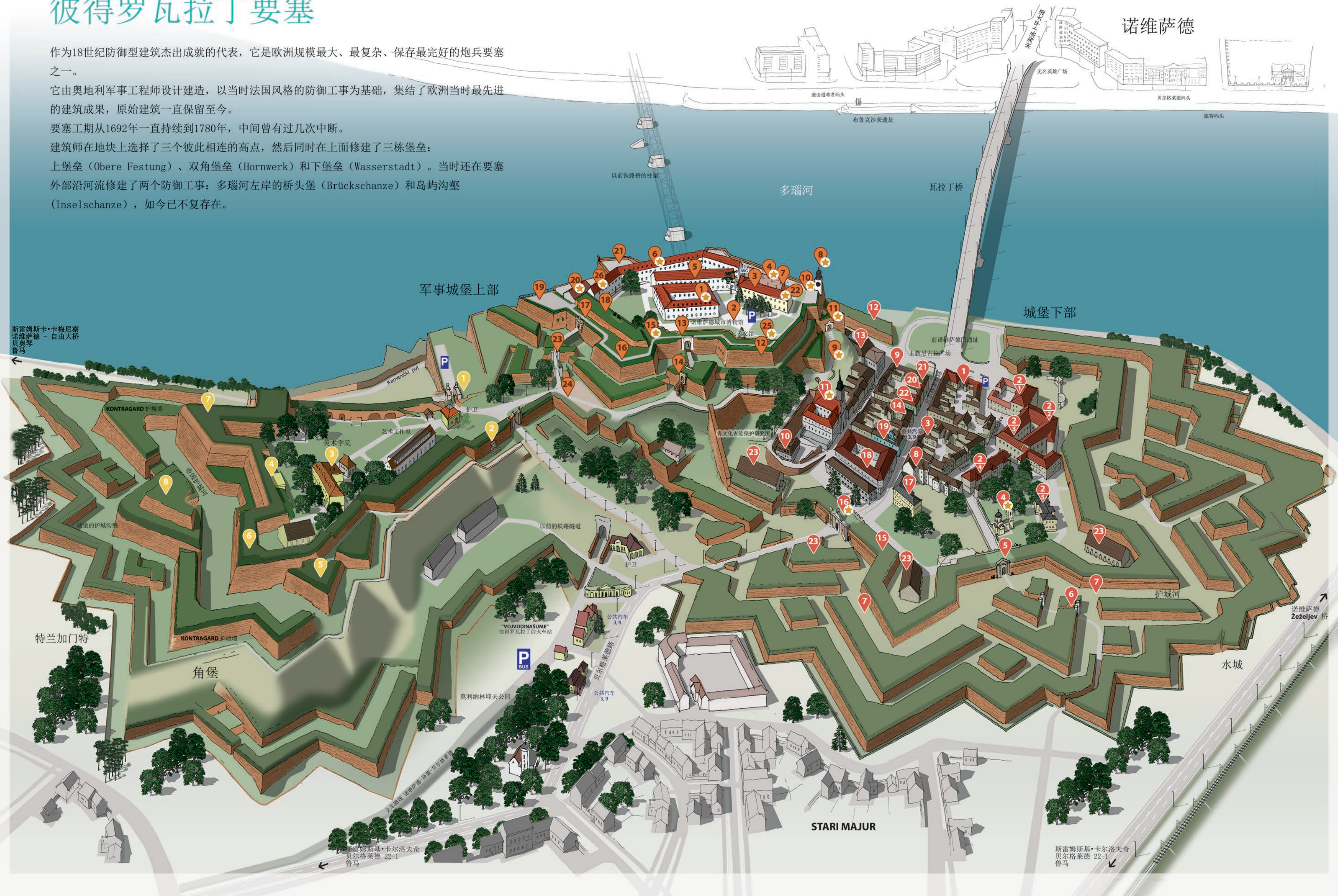
作为18世纪防御型建筑杰出成就的代表，它是欧洲规模最大、最复杂、保存最完好的炮兵要塞之一。

它由奥地利军事工程师设计建造，以当时法国风格的防御工事为基础，集结了欧洲当时最先进的建筑成果，原始建筑一直保留至今。

要塞工期从1692年一直持续到1780年，中间曾有过几次中断。

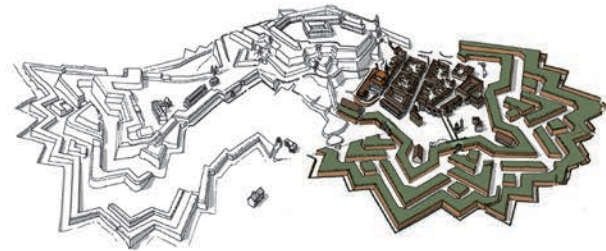
建筑师在地块上选择了三个彼此相连的高点，然后同时在这上面修建了三座堡垒：

上堡垒（Obere Festung）、双角堡垒（Hornwerk）和下堡垒（Wasserstadt）。当时还在要塞外部沿河流修建了两个防御工事：多瑙河左岸的桥头堡（Brückschanze）和岛屿沟壑（Inselnschanze），如今已不复存在。





城堡下部



或者叫水城，是彼得罗瓦拉丁要塞的下部分。十八世纪里，城堡下部形成了无数个广场、建筑、修道院、以及大量具有防御特色的城门与城墙等军事建筑集合体。通过迁居贵族、官员、修士以及市民阶层，下城因所需要而依据军事巴洛克建筑风格建造。

在下城部分坐着两个十分重要的信仰特色建筑。第一个是有借宿修道院和罗马天主教会圣乔治交通组成的大片整体。教堂依据耶稣之命建于1701至1734年间，是巴洛克风格。然后这里是塞尔维亚东正教圣徒巴维尔教堂，以满足东正教信仰的军人所需而建于1922年，知道二十世纪末大重修之后才有今天的面貌。

城堡最著名的建筑之一是贝尔格莱德城门，位于上城区域，在通往丝雷姆斯基·卡尔罗瓦茨以及贝尔格莱德的道路上。这里建于1753年以传统东正教风格修建。是城堡下部防御体系中最著名的建筑。

- 1 古战争指挥部
- 2 军事医院
- 2 城堡指挥所
- 2 新战争指挥部，原圣弗朗涅教堂
- 2 军事医院，原弗朗涅修道院
- 2 大军营
- 2 孤立亭
- 2 药房
- 3 塞尔维亚东正教圣徒巴维尔教堂
- 4 新城门
- 5 护城河城门
- 7 护城河



- 8 城堡军营，原工程官亭
原官员“七选帝侯”咖啡馆
- 9 原建筑工人军营
- 10 圣乔治天主教会教堂（原耶稣修道院与圣乔治教堂）
- 11 圣卡尔角堡或供给角堡
- 11 面包店建筑与下城供应商店
- 12 原主教官邸
- 13 斯拉夫斯雷姆总指挥部炮台总监监狱
- 14 贝尔格莱德城门
- 15 官亭
城堡下部军械库
- 16 约西普·耶拉契奇省长办公楼
- 17 沙伊卡营建筑
- 18 主灰墙
- 19 政务官
- 20 火药库
- 21
- 22
- 23

军事城堡上部



军事城堡上部为彼得罗瓦拉丁城堡，建于十七世纪末至十八世纪。这里是一个圆形坚固的堡垒，集城堡、城墙、城门以及兵营于一体，位于彼得罗瓦拉丁墙体最高处。官方办公厅里的礼堂大厅与最坚硬的骑士城墙代表着彼得罗瓦拉丁城堡的精华。

城堡上部区域有大量旅游景点，比如诺维萨德城市博物馆，游客在此可以参观众多永久展览，例如：18-20世纪的诺维萨德，以往的彼得罗瓦拉丁要塞，以及大战井。在博物馆导游工作人员的引导下，游客可以游览地下战争展览，以及四层的通信国防体系，长度达16千米，是彼得罗瓦拉丁城堡独有的景观。上部区域主要景点是钟楼，这个看上去十分有趣因为指针相反，时针长分钟短。此处景点闻名于世也因其“醉钟的”称呼，因为冬天是时间走得慢而夏天走得快。

城堡上部还有诺维萨德天文观测台与天文馆，是贝尔格莱德外塞尔维亚境内的另一个。同时这里也有艺术家聚集地——艺术角，这是世界上最大的非正式的艺术家聚集地，因为五十年来这里已经聚集了100多位艺术家。

作为文化历史的整体，上述提及的文化机构，地下军事展览，商旅建筑，绿化地带以及阅兵场，这些都是彼得罗瓦拉丁军事城堡最吸引人的部分。

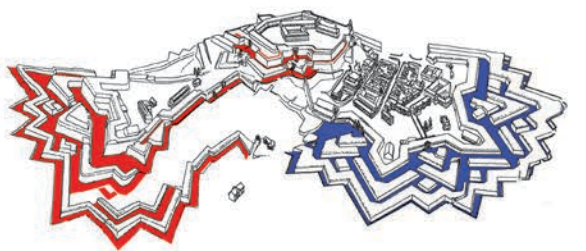
- 1 诺维萨德城市博物馆（军械库、军营）
- 2 阅兵台
- 3 官方展览馆
- 4 露天平台
- 5 简易军营



- 6 美术圈；艺术家部落-长军营
- 7 供应商店与城堡上部面包店
- 8 钟塔
- 9 城堡上登阶梯
- 10 上路德维格堡垒
- 11 下录得维格堡垒与路德维格城门
- 12 圣约瑟夫堡垒
- 13 莱奥珀尔德城门
- 14 卡尔六世城门
- 15 大战井（诺维萨德城市博物馆入口处）
- 16 依诺增爵堡垒
- 17 庄园城门
- 18 骑士
- 19 圣莱奥珀尔德堡垒
- 20 莱奥珀尔德的火药库
- 21 圣玛利亚·特蕾莎堡垒
- 22 城堡上部反地雷体系（地下军事展——诺维萨德城市博物馆入库处）
- 23 利纳利堡垒
- 24 十字路口
- 25 天文馆
- 26 61号画室



军事城堡护城沟壑与布雷区



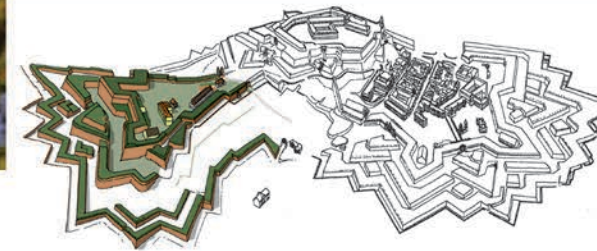
军事城堡护城沟壑与布雷区 护城河

军事城堡护城沟壑与布雷区
军事城堡上部与角堡，因多层、陆生、尖角、以及宽阔的护城沟壑危险而著称，这里位于诸多堡垒之间，逐渐往下，延伸至整个防御工事外围战壕。和平时期主要作为演习使用，战时则防御。彼得罗瓦拉丁军事要塞拥有世界上除了安特卫普外最大的布雷区，主要埋于护城沟壑下，通过可控的爆炸大规模消灭敌军。

护城河

建于十八世纪上半叶，作为保固军事城堡下部的前沿装置，即水城。它是一个复杂的尖角大型城区和通道系并含有许多防御工事，依靠多瑙河城区城堡，作为防御使用河流水位作天然屏障。

角堡



是彼得罗瓦拉丁城堡的资本部分之一，有上下城组成复杂坚固的防御体系。
考虑到这里是哈布斯堡王超南部疆界最危险的，面对南方的奥斯曼帝国，城堡建造者在十八世纪除决定修建大学的先锋工事——锯齿剪刀或双角的军用多边形。
角堡受到大规模城墙与峡谷险势，由最深陆面的战壕、护城河与地下军事地雷系统保护。z

- 1 石门
- 2 1914爱国枪手雕像
- 3 单层军营或角堡军营
- 4 大护城河出城城门或水城城门
- 5 圣卡特琳娜三角堡
- 6 圣伊丽莎白堡垒
- 7 圣卡尔堡垒
- 8 圣尤金三角堡



★ 旅游景点

出版社

诺维萨德旅游局

出版负责人：BRANISLAV KNEZEVIC

地图设计：ZIZA图形工作室

文本作者：SNISA JOKIC，诺维萨德城市文化纪念碑保护局；DANIEL BORBAS，诺维萨德旅游局。

审定：SLOBODANKA BABIC，诺维萨德城市文化纪念碑保护局

校对修正：诺维萨德LINGUA

摄影：诺维萨德旅游局档案馆，FRANJE BEZDAN

印刷准备：GRAPHIC SOLUTIONS

印刷：诺维萨德FUTURA

印量：

ISBN

诺维萨德，2023。

出版社不负责内容与信息变更

诺维萨德故事

畅游诺维萨德名胜古迹，您的私人导游

CIP - Каталогизacija y publikaciji
Библиотека Матице српске, Нови Сад
725.182(497.113 Petrovaradin)(084.3)
ISBN 978-86-80962-08-5
COBISS.SR-ID 324356103

